



GeoInformation Bremen
L a n d e s a m t

Der Senator für Umwelt,
Bau und Verkehr



Freie
Hansestadt
Bremen

DOAG Regionaltreffen Bremen

16. Juni 2016

Landesamt GeoInformation Bremen

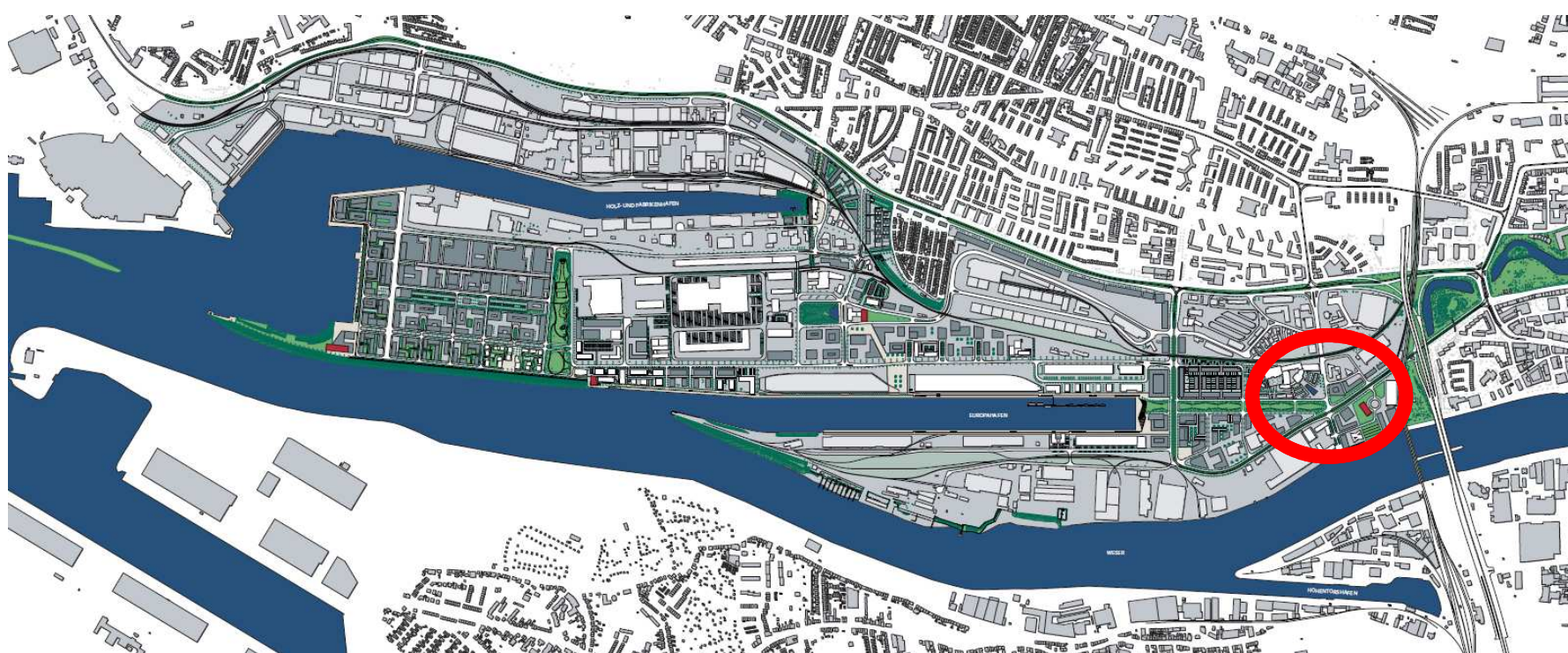





Das Landesamt GeoInformation in Zahlen


- 100 Mitarbeiter/innen insgesamt
- 10 Mio. € Umsatz
- 318 m² km Fläche / 173.000 Flurstücke / 210.000 Gebäude
- Refinanzierungsquote ~ 50%
- Zuständigkeitsbereich: Land/Stadtgemeinde Bremen <-> Bremerhaven
- Aufgaben: Liegenschaftskataster, Landesvermessung, kommunales Vermessungswesen, Wertermittlung, Koord.St. GDI-FHB/ZI-GDI, Dienstleistungen für den Bund (LISA)
- Historie: 1985 Wirtschaftsbetrieb, 2002 Eigenbetrieb, 2011 Landesamt


ÜBERSEESTADT Bremen – bis 2025
















Ich wünsche ein erfolgreiches Treffen!

